








Návestidlo	km poloha
PrL	km 1,960
L	km 0,660
L1	km 51,391
L3	km 51,890
HS	km 51,429
PrHS	km 50,728
KS	km 0,925
PrKS	km 1,985
S1-12	km 0,435

**Legenda :**

-  Zariadenie vybudované v predchádzajúcom stavebnom postupe, v činnosti v tomto stavebnom postupe
-  Zariadenie zdemontované v tomto stavebnom postupe

Zodpovedný projektant stavby	Ing. Jozef Valo		
Zodpovedný projektant objektu	Ing. Ivan Končinek		
Návrh - výpočty	Ing. Ivan Končinek		
Kontrola:	Ing. Marek Fiedor		
Typ	Návrhový		
Územie	Levice		
Stav	Zverejnené Slovenskou republikou, Bratislava 28.08.2014 ŽST v Bratislave		
Stavka	ŽST Levice, OV + SZZ Projektová dokumentácia		
Načítané	ŽST Levice, Levice PS 01.2 Zabezpečenie stavebných postupov		
Návrhová	ŽST Levice, situácia schémna - etapa 2.1A		
Návrhová	ŽST Levice, situácia schémna - etapa 2.1A		